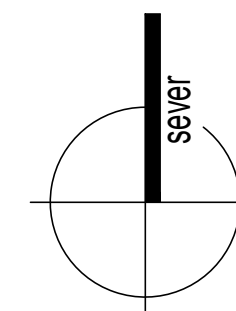


plochy územního plánu:

- OS - občanské vybavení - tělovýchovná a sportovní zařízení
- BI - bydlení v rodinných domech - městské a příměstské
- ZV - veřejná prostranství - veřejná zeleň
- BH - bydlení v bytových domech

legenda:

- navržené objekty
- hrany navržených objektů
- katastrální mapa
- navržené oplocení koupaliště
- trasy v území



Koupaliště Pomezni v Říčanech

ověřovací studie

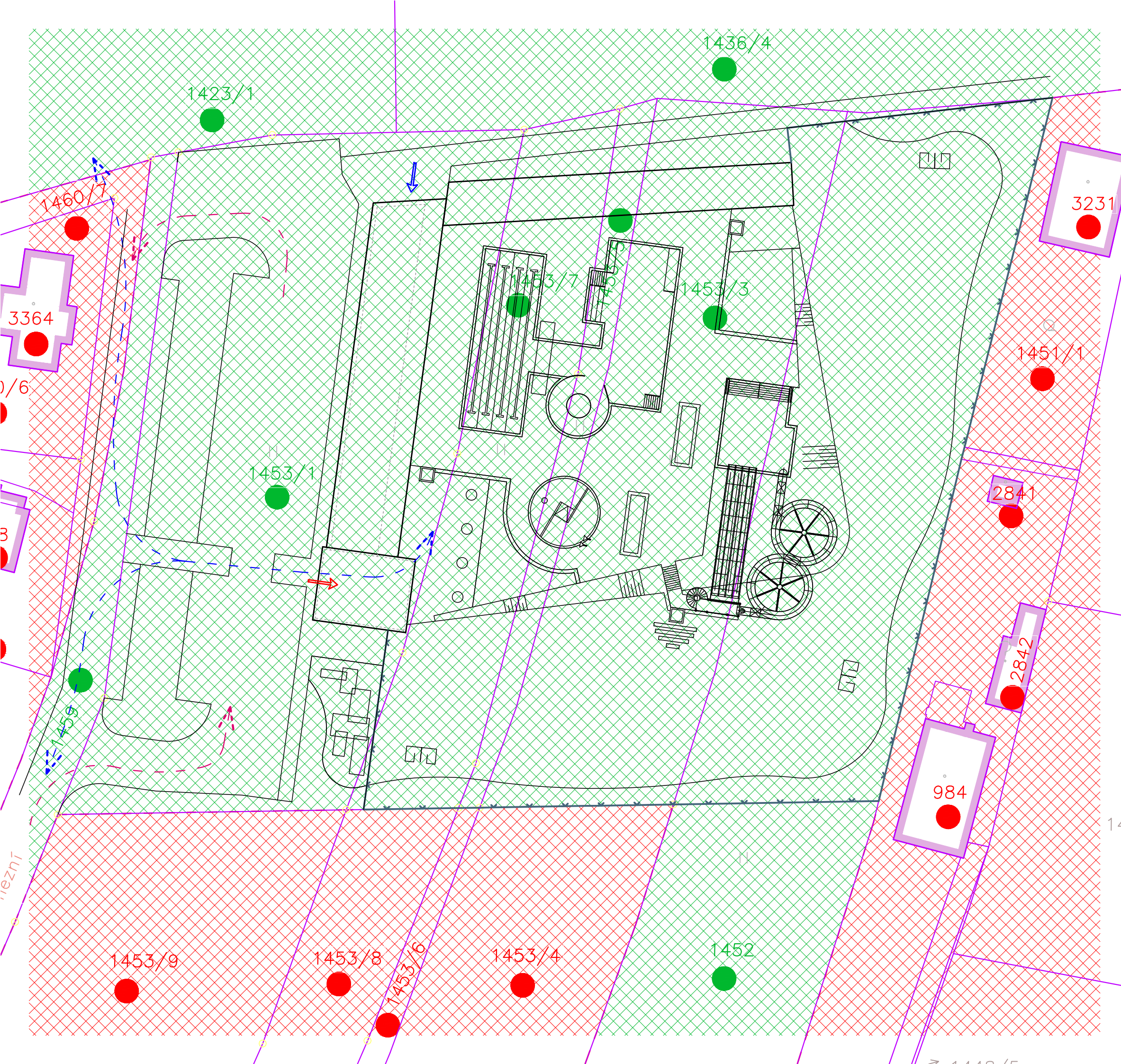
lokality ulice Pomezni

Koupaliště na mapě územního plánu

1:500

h-projekt s.r.o.

červenec 2021

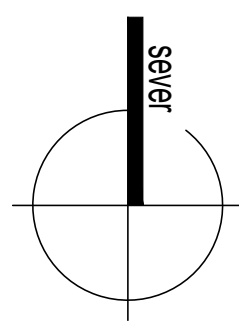


vlastnické vztahy:

xxx/x	●	XXXXX	-	Město Říčany u Prahy
xxx/x	●	XXXXX	-	soukromé

legenda:

	-	navržené objekty
	-	stávající objekty
	-	hrany navržených objektů
	-	hranice soukromých pozemků
	-	katastrální mapa
	-	navržené oplocení koupaliště
	-	trasy v území



Koupaliště Pomezni v Říčanech
 ověřovací studie
 lokalita ulice Pomezni